

凡可カラス

第五 花樹ヲ摘採リ草苔ヲ踐踏シ損害スルヲ  
禁ス

第六 花木菜菓等ノ拂下ケテ乞フ者ハ当役所  
へ申出ツ可シ

甲第四拾六号

外國人遊歩期程ノ義伺

當使管下函館港居留外國人遊歩期程  
ノ義景初ノ條約面ニハ期程凡十里ト  
シ有之別ニ各所ノ地名等記載無之  
ニ付近來各所十里ニ當リタル路上ハ  
假標柱相設ケ横文ニテ期程ヲ趣相記  
シ置候處右標柱ノ場所ハ休憩等ニ供  
スルキ驛舎モ無之往々難澁致候ヨリ  
或ハ期程ヲ花シ候者モ有之事實不都

十二月

五号

開拓使

合ト存候間實地ノ便否斟酌ノ上自今  
別紙圖面ノ通更正候様仕度尤モ右期  
程僅ニ十里ヲ越シ候得共河流山脉海  
岸等ヲ以分界相立置且九十里ト記載  
有之上ノ敢テ不都合有之間敷此旨外  
務省ハモ照會ヲ經候條速ニ御許容其  
筋ハ御違有之度圖面相添此段奉伺候  
也

明治七年十二月九日 開拓長官黒田清隆

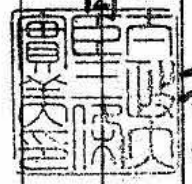
太政大臣三條實美殿

分

三

伺之趣條約改正之期ニ相成居  
候間先後前之通ニ据置可申事

明治八年一月十九日



六  
七  
八

函館港在留

外國人遊歩期程

更正圖面

--	--	--	--	--	--	--	--	--	--

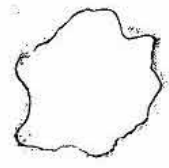
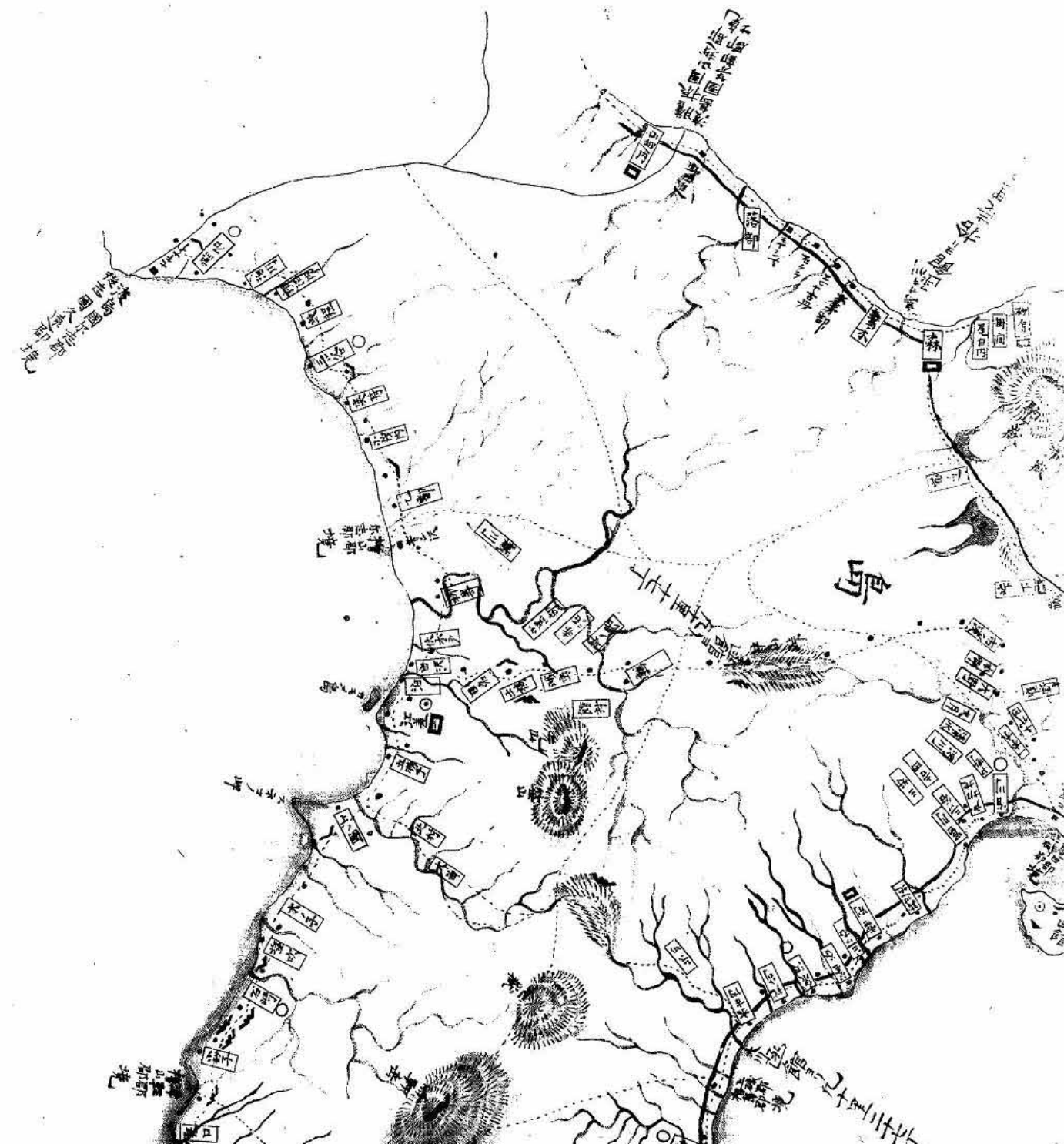
九  
正  
官

函館近傍十里ヨリ二十里  
内外畧圖



凡例記号

- |   |      |   |              |
|---|------|---|--------------|
| ▲ | 支廳   | ○ | 郵便役所<br>所在地  |
| ◻ | 支張河  | ● | 郵便行囊<br>閉鎖之駅 |
| ◻ | 村    | ○ | 目標           |
| — | 郡界   | ◻ | 支村           |
| — | 國界   | ◻ | 支村           |
| 〰 | 道路   | 〰 | 支村           |
| 〰 | 峻坂   | 〰 | 支村           |
| 〰 | 電信道路 | 〰 | 支村           |
| 〰 | 峻坂   | 〰 | 支村           |
| 〰 | 道路   | 〰 | 支村           |
| 〰 | 峻坂   | 〰 | 支村           |
| 〰 | 電信道路 | 〰 | 支村           |





渡

函館三九六里十丁余

新部郡境

川十川十川十

赤天釣



甲第四拾七号

當使管内諸產物出港税ノ義  
追陳

當使管内北海道各海關所出入港物品  
明治五年ヨリ三ヶ年間外國貿易ヲ除  
クノ外免税ノ義同四年十二月中御布  
告相成本年滿期ニ付來ル八年ヨリ復  
舊收税可致義ニ候處本年一月第  
八號布告ノ趣有之海關所出入税澤

十二月

六号

用石使